

INFORME DE MAPAS

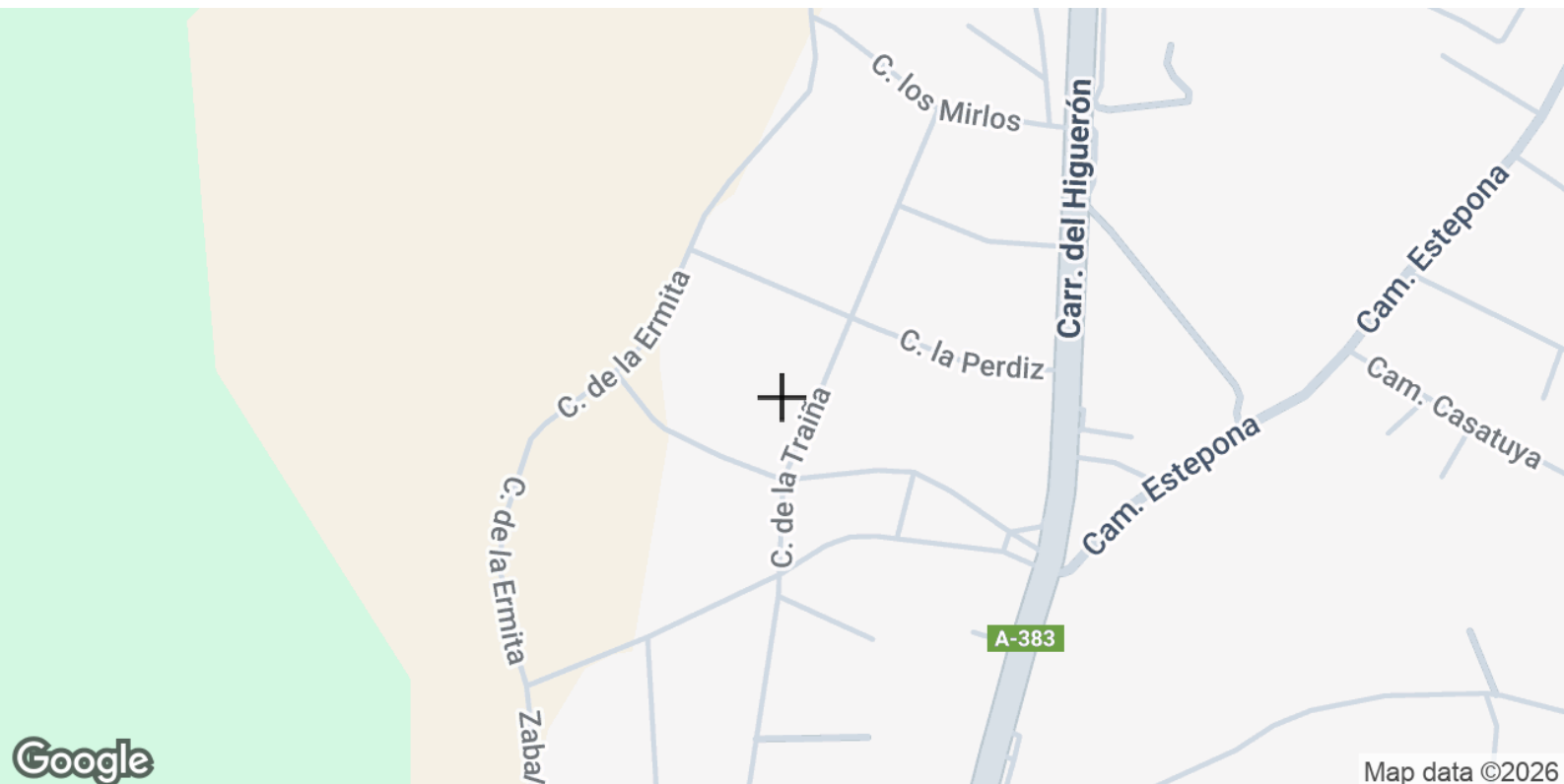
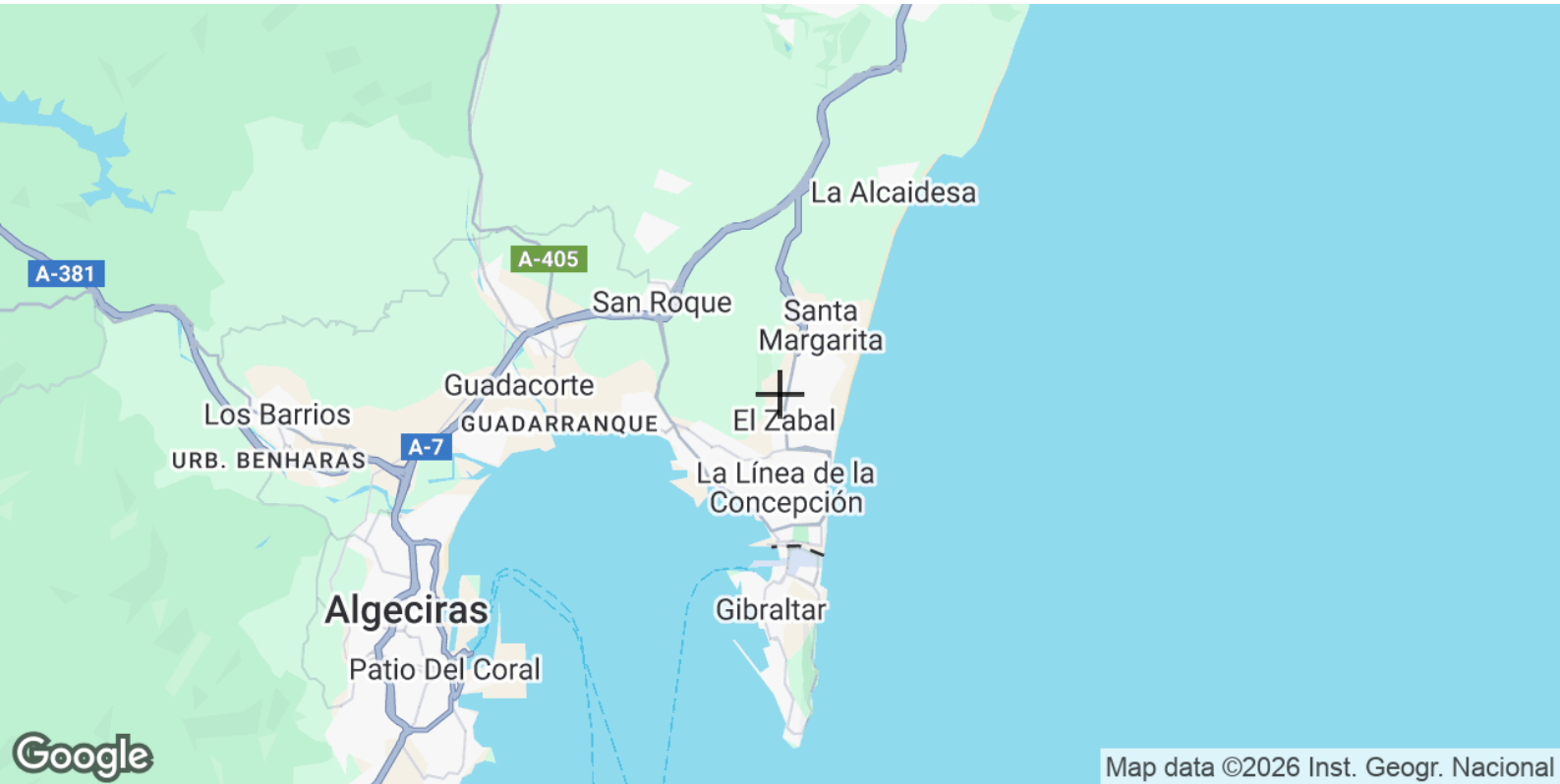


CI De La Traña 11, La Linea De La Concepcion (Cádiz)
Referencia catastral
8677727TF8087N0001WQ
23 de Enero de 2026

[Ver en Goolzoom](#)

PLANO DE SITUACIÓN

C. de la Traiña, 11D, 11315 El Zabal, Cádiz, España



MAPA DE RELIEVE

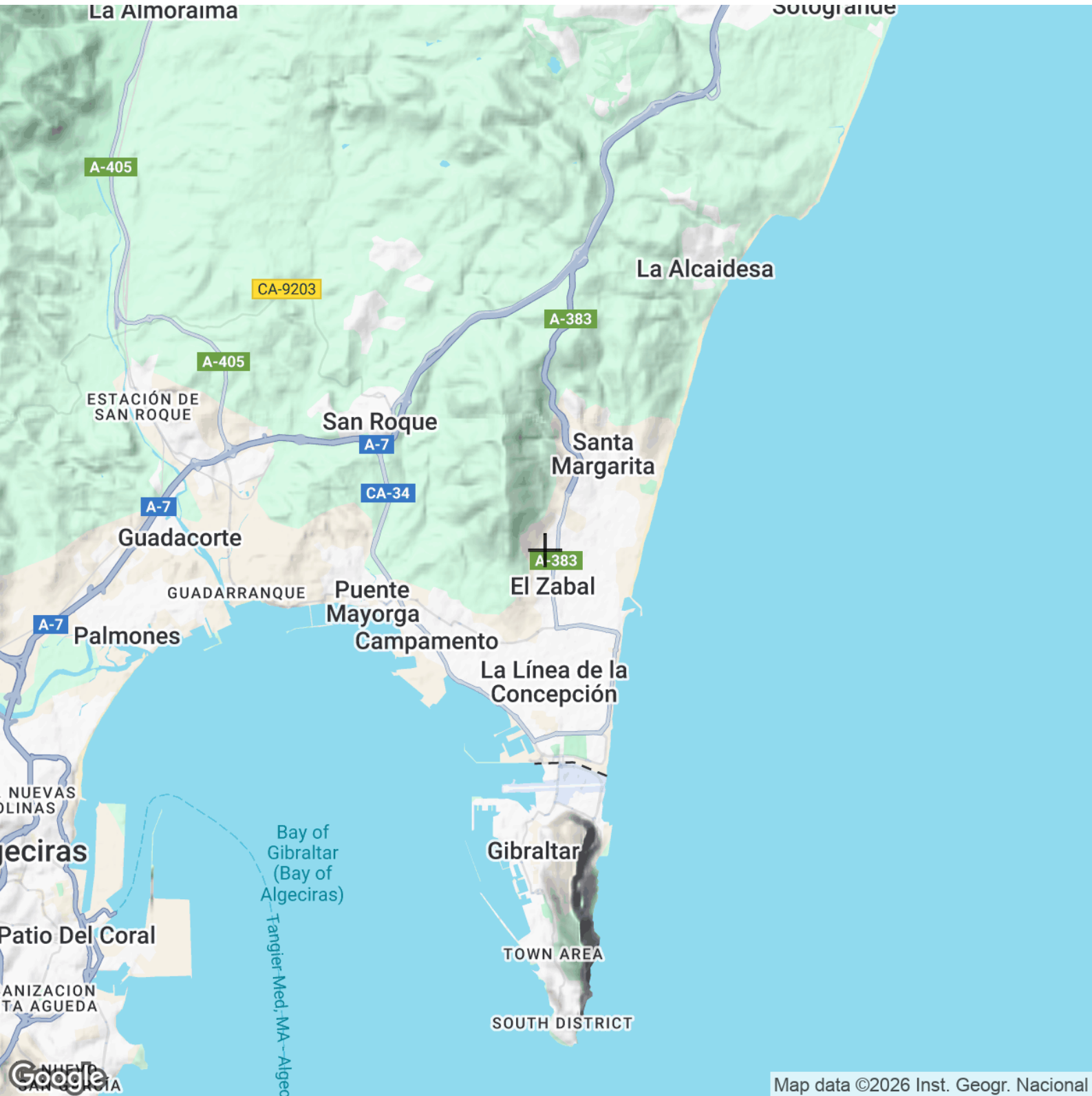


IMAGEN SATÉLITE

Latitud: 36,189560 Longitud: -5,351174. Escala de mapa 1:9027.977761. Fuente: Google Maps.



ORTOFOTO PNOA

Escala de mapa 1:2256.994440. Fuente: Plan Nacional de Ortofotografía Aérea.

36.19018 -5.351952

36.19018 -5.350396



36.18894 -5.351952

36.18894 -5.350396

CATASTRO SUPERPUESTO A PNOA

Escala de mapa 1:2256.994440

36.19018 -5.351952

36.19018 -5.350396



36.18894 -5.351952

36.18894 -5.350396



Manolo Blahnik



Manolo Blahnik
The shoes
of the
celebrity
Manolo Blahnik
The shoes
of the
celebrity

www.hermescapital.es
a.casola@hermescapital.es
951 816 474